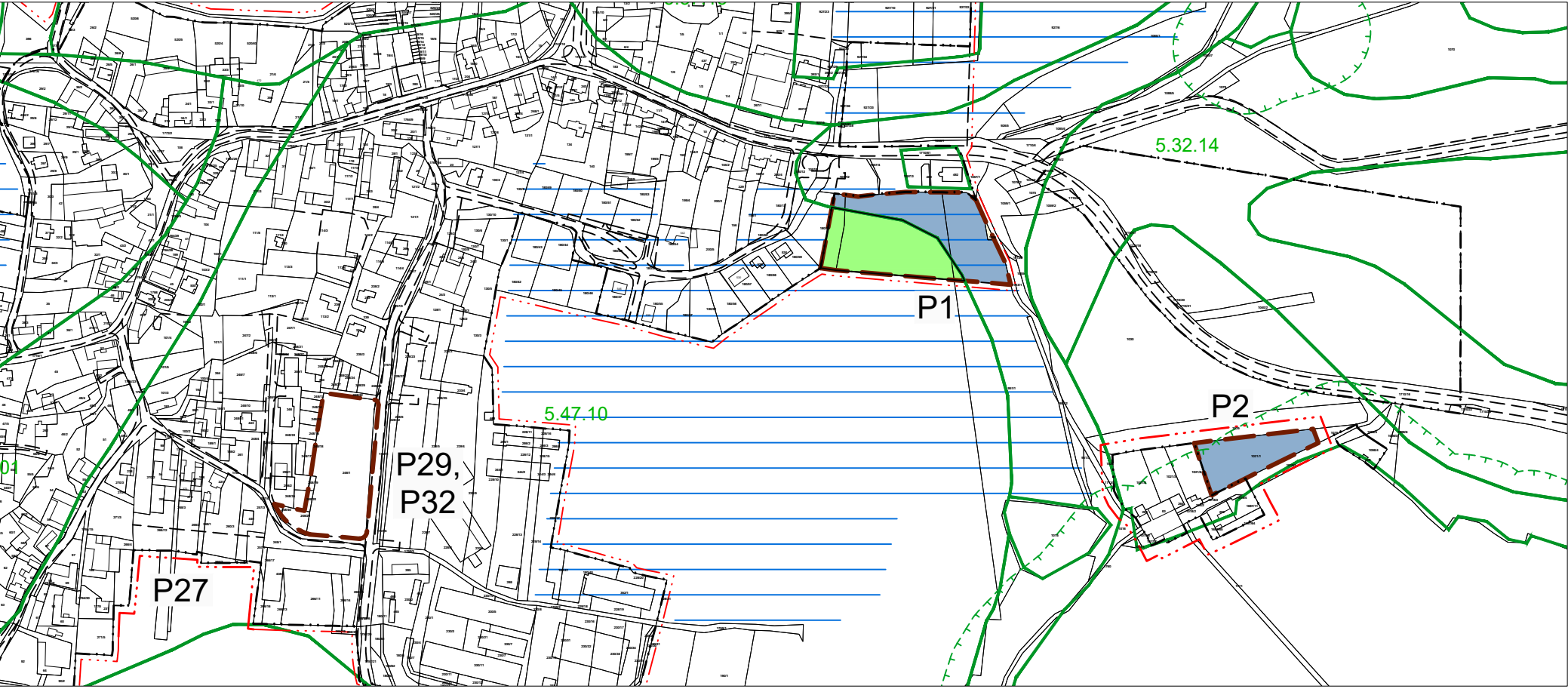


ZMĚNA Č. 4 ÚP ALBRECHTICE NAD VLTAVOU

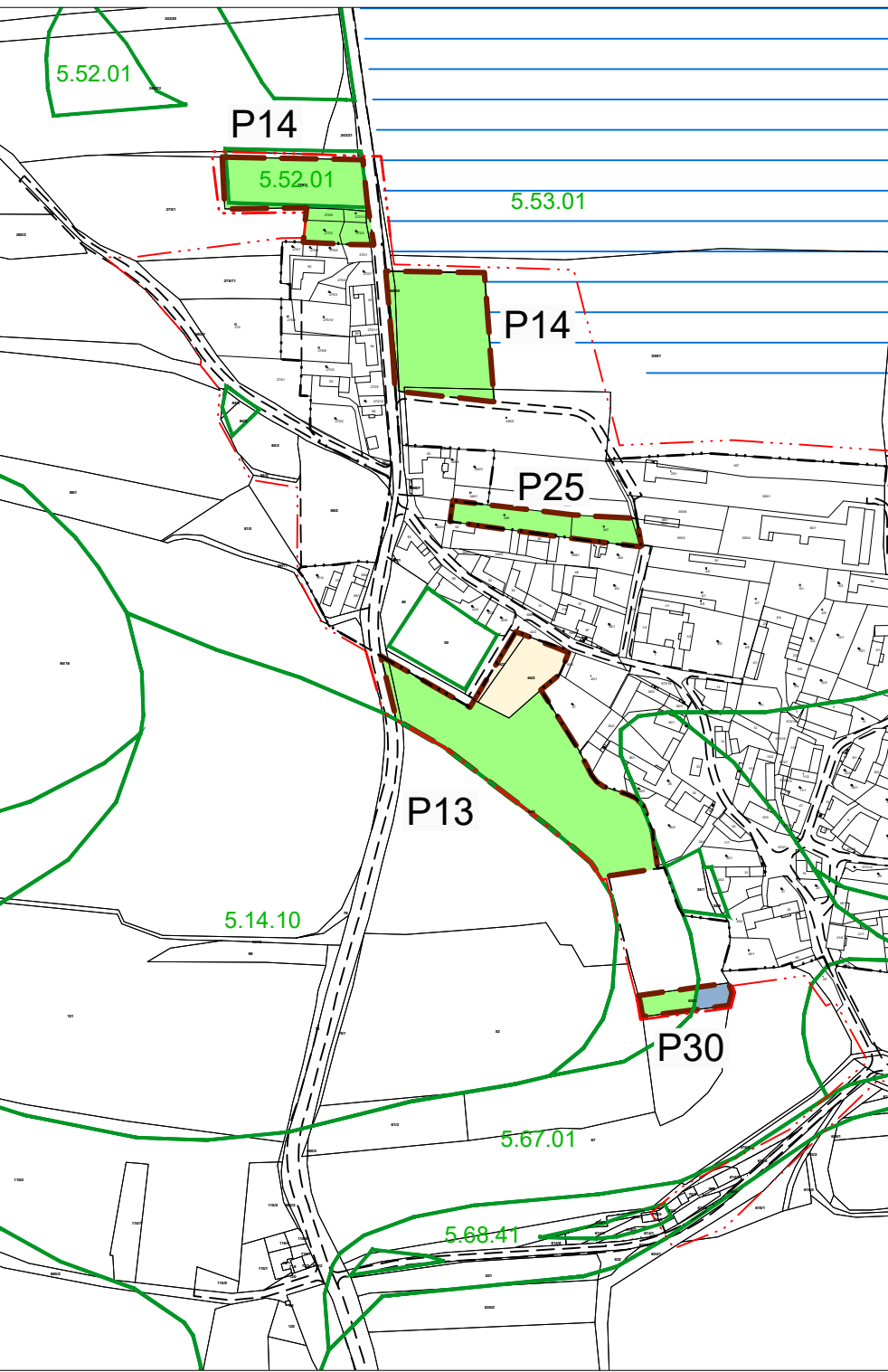
k.ú. Albrechtice nad Vltavou, Hladná, Chřešřovice, Jehnědno, Údraž, Újezd
VÝKRES PŘEDPOKLÁDANÝCH ZÁBORŮ PŮDNÍHO FONDU



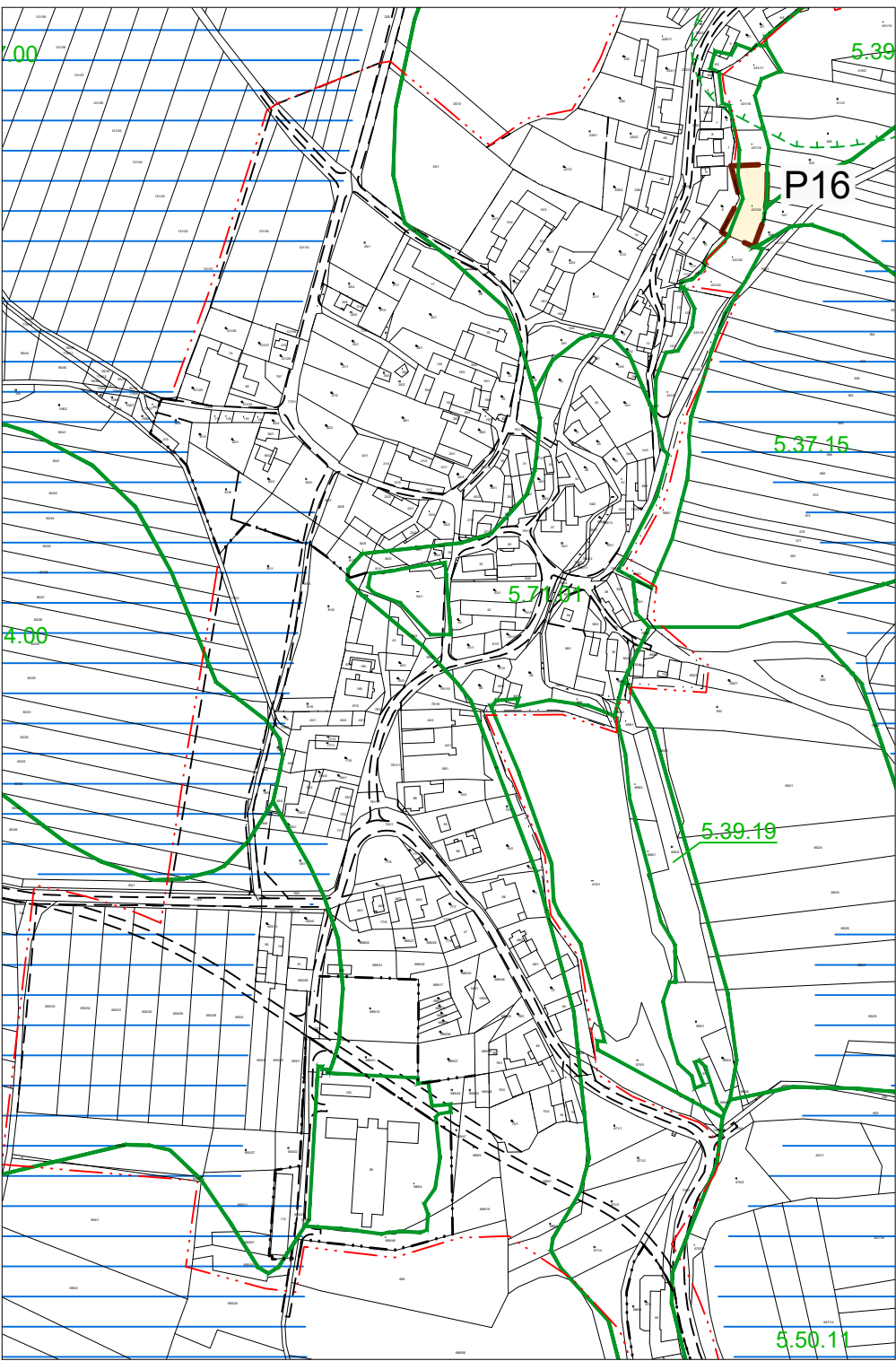
1,2,27,29,32



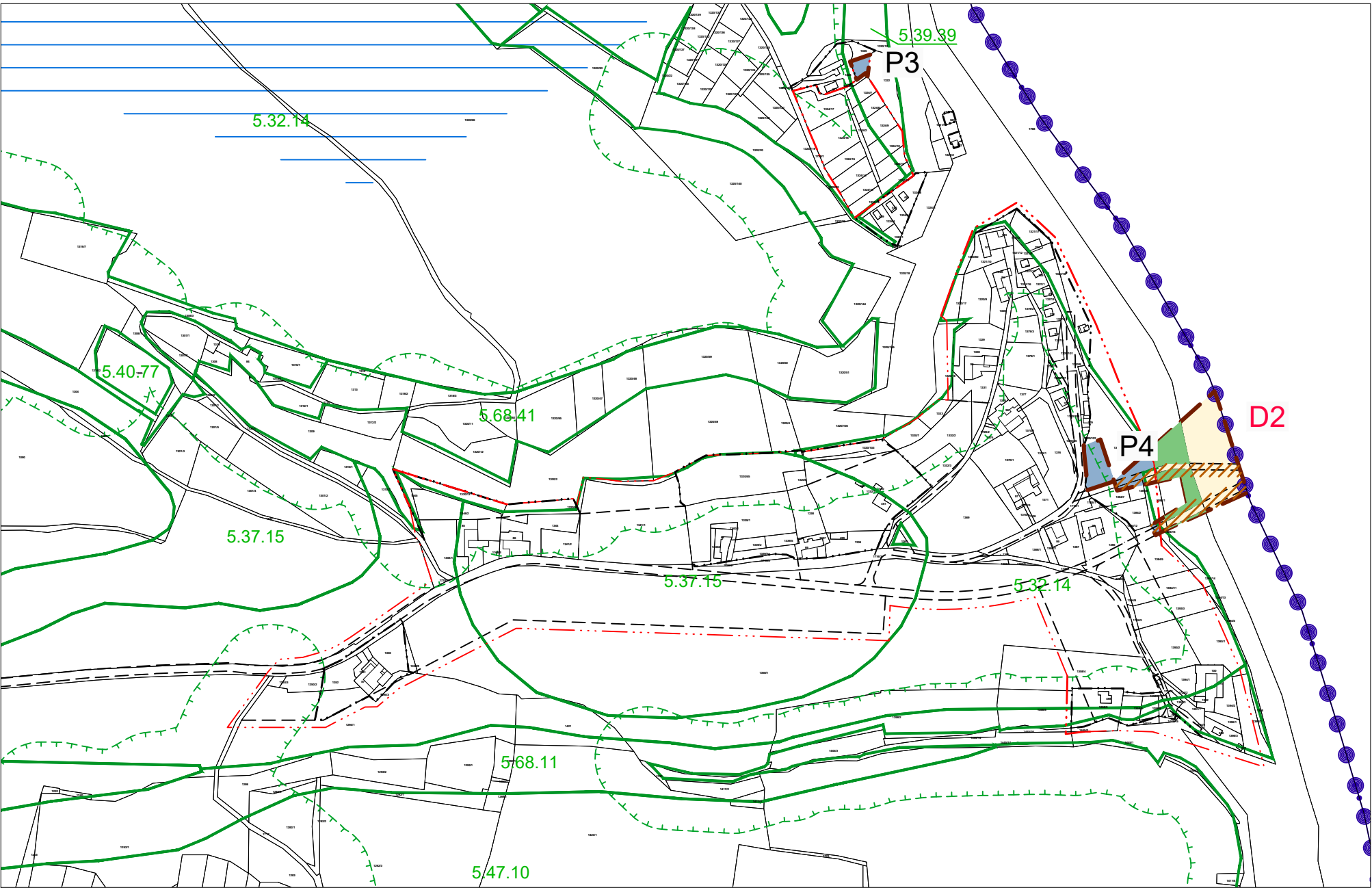
13,14,25,30



16

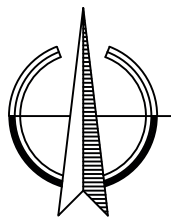


3,4



LEGENDA

- ● ● ● ● ● ● Hranice řešeného území
- — — — — Hranice katastrálního území
- - - - - Hranice současné zastavěného území
- - - - - Hranice výhledové zastavitelného území
- - - - - Hranice lokalit
- — — — — Vzdálenost 50 m od okraje lesa
- — — — — Hranice BPEJ
- 5.47.12 Kód BPEJ
- MELIORAČNÍ PLOCHY
- LOKALITY Z PŘEDCHOZÍCH ÚPD
- III. TŘÍDA OCHRANY
- V. TŘÍDA OCHRANY
- OSTATNÍ PLOCHY
- POZEMKY URČENÉ K PLNĚNÍ FUNKCÍ LESA
- P27 POŽADAVEK DLE ZADÁNÍ
- D2 OZNAČENÍ DOPRAVNÍHO KORIDORU



Změna č. 4 ÚPO Albrechtice nad Vltavou

ODŮVODNĚNÍ	ZEMĚDĚLSKÝ PŮDNÍ FOND	
PROJEKTOVÝ ATELIÉR AD s.r.o. ING. ARCH. JAROSLAV DANĚK		
HUSOVA 4, Č. BUDĚJOVICE, 370 01, TEL. 387 312 514, 605 277 998 www.atelierad.cz, atelierad@atelierad.cz, IČ 25194771, DIČ CZ25194771		
ZPRACOVATEL: ING. ARCH. JAROSLAV DANĚK		
KRESLIL: ING. ARCH. DOMINIK DANĚK		
ČÍSLO ZAKÁZKY: 42_2019	ČÍSLO VÝKRESU:	ČÍSLO PARÉ:
DATUM: ÚNOR 2020	8A	1
MĚŘÍTKO: 1 : 5 000		

ZÁZNAM O ÚČINNOSTI

DATUM NABYTÍ ÚČINNOSTI	
OPRAVNĚNÁ ÚŘEDNÍ OSOBA POŘIZOVATELE: ING. MIROSLAV SLÁDEK pověřený pořizovatel na základě uzavřené smlouvy s obcí Albrechtice nad Vltavou	SPRÁVNÍ ORGÁN, KTERÝ ZMĚNU ÚPD VYDAL: ZASTUPITELSTVO OBCE ALBRECHTICE NAD VLTAVOU
RAZÍTKO A PODPIS:	RAZÍTKO A PODPIS: